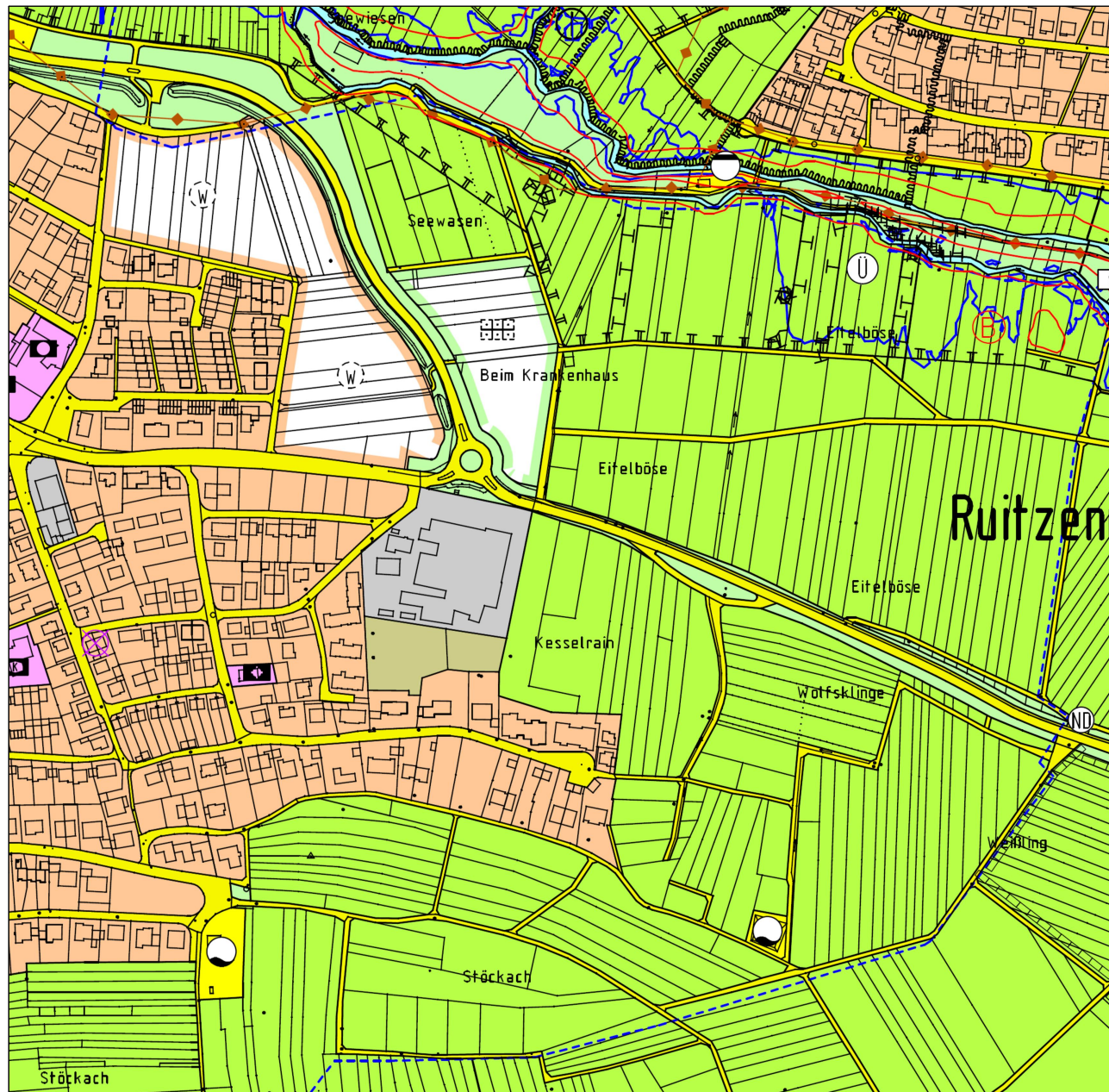
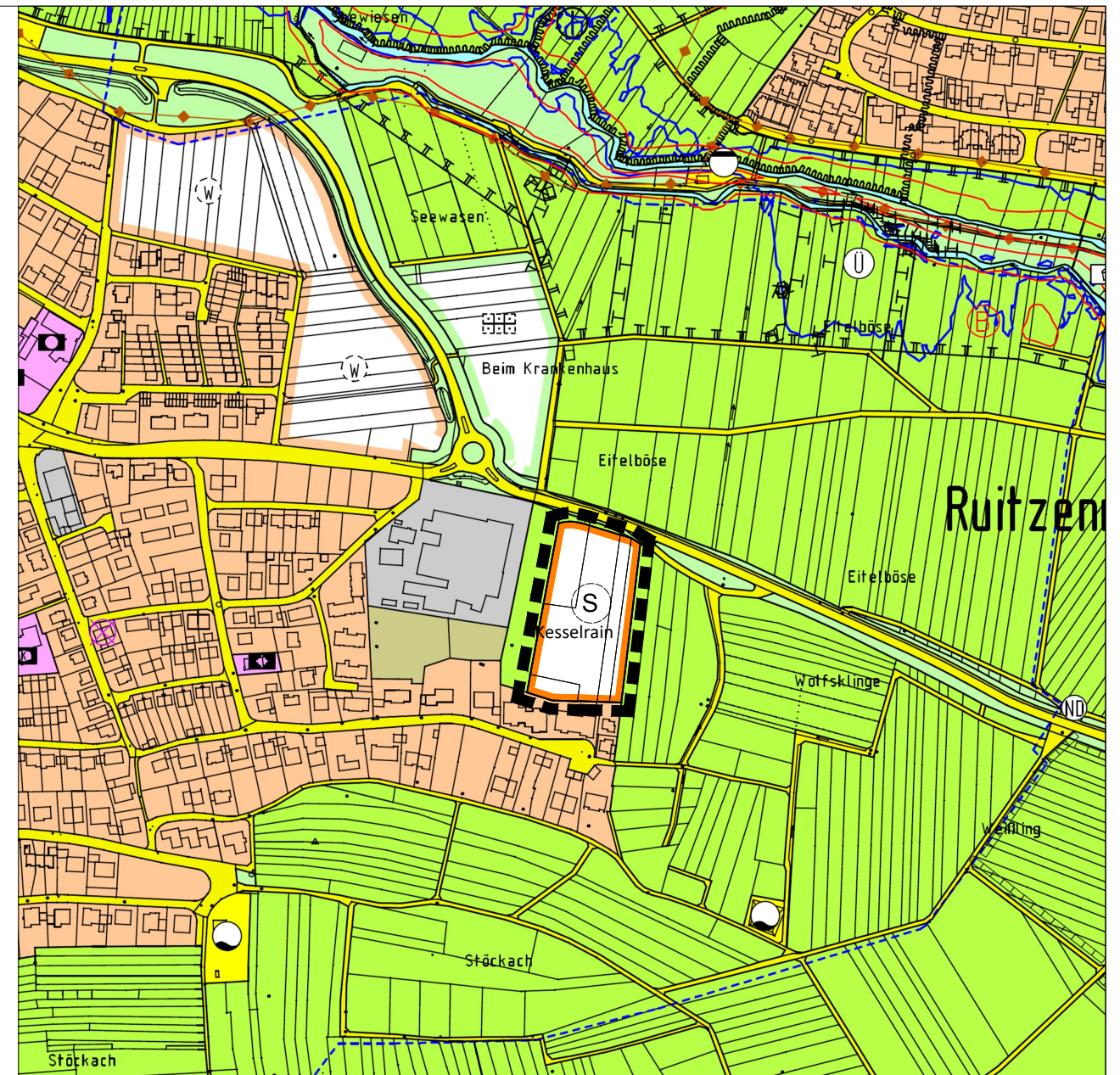


Derzeitige Darstellung

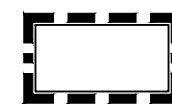


Fläche für Landwirtschaft

Geplante Darstellung



- Sonderbaufläche "Kesselrain Erweiterung" (0,94 ha)




Grenze des räumlichen Geltungsbereichs



Sonderbaufläche (Planung)

Gemeindeverwaltungsverband Winnenden
und Gemeinde Berglen



Gemeinsamer Flächennutzungsplan 2000 - 2015 (FNP)
des Gemeindeverwaltungsverbands Winnenden
und der Gemeinde Berglen

18. Änderung
"Kesselrain Erweiterung"
in Winnenden

Maßstab im Original 1 : 5.000

Gefertigt:
Winnenden, den 05.09.2022

Stadtentwicklungsamt

