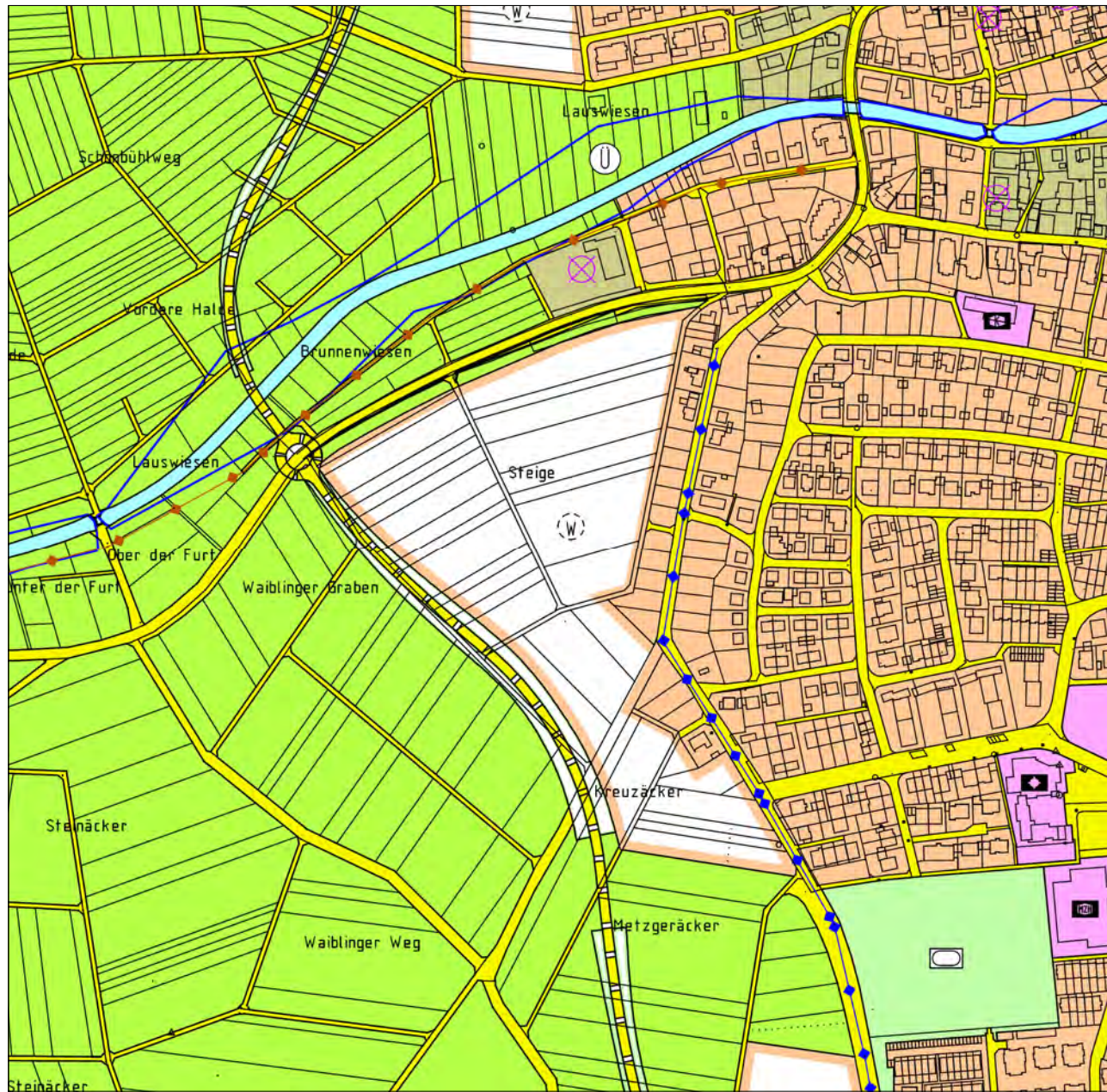
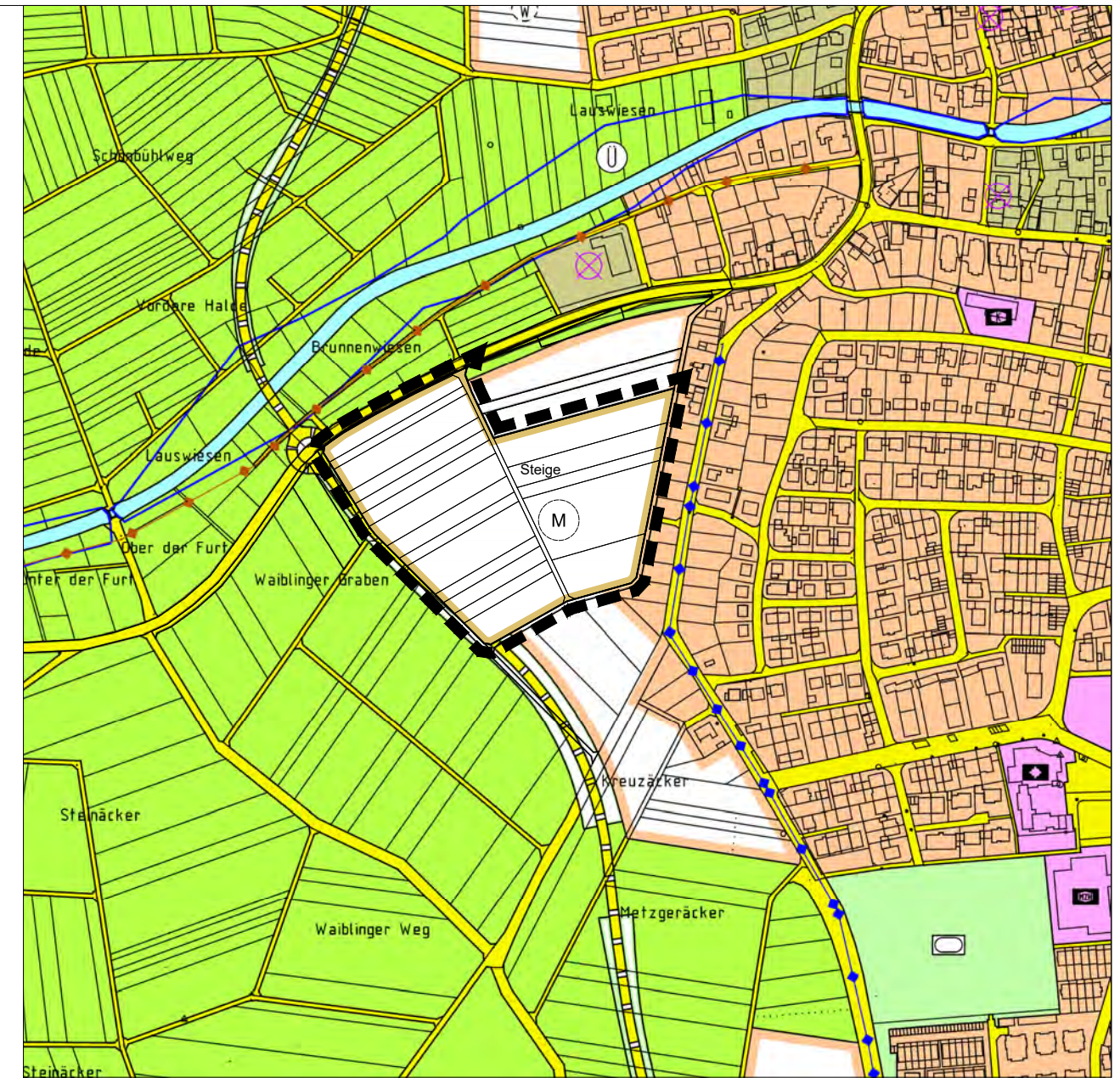


Derzeitige Darstellung




Geplante Wohnbaufläche


Geplante Darstellung



- Gemischte Baufläche (3,47 ha)



Grenze des räumlichen Geltungsbereichs



Gemischte Baufläche (Planung)

Gemeindeverwaltungsverband Winnenden und Gemeinde Berglen



Gemeinsamer Flächennutzungsplan 2000 - 2015 (FNP) des Gemeindeverwaltungsverbands Winnenden und der Gemeinde Berglen

19. Änderung "Südlich der Ludwigsburger Straße" in Schwaikheim

Maßstab im Original 1 : 5.000

Gefertigt: Winnenden, den 26.09.2022

Stadtentwicklungsamt



Norden