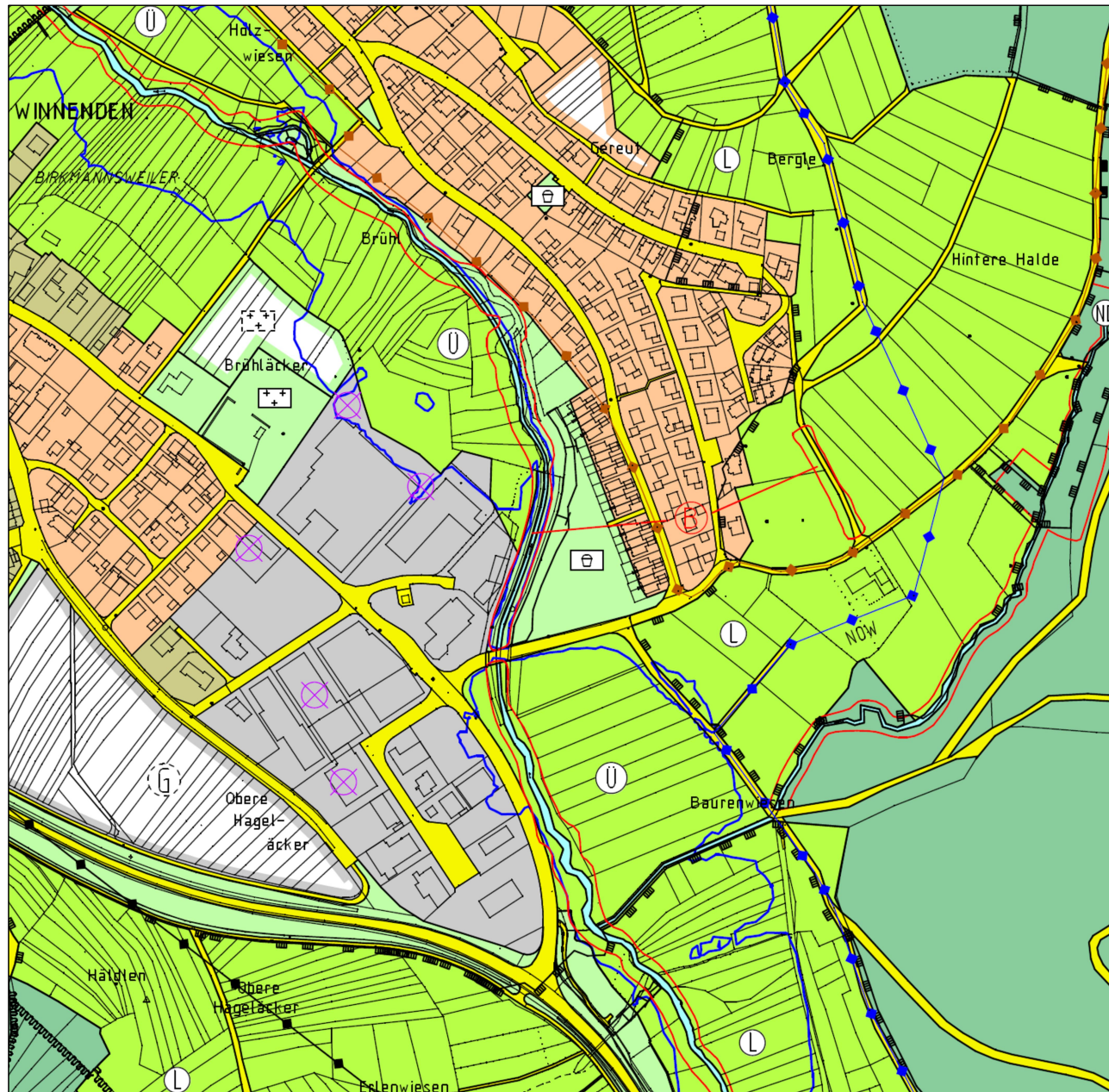
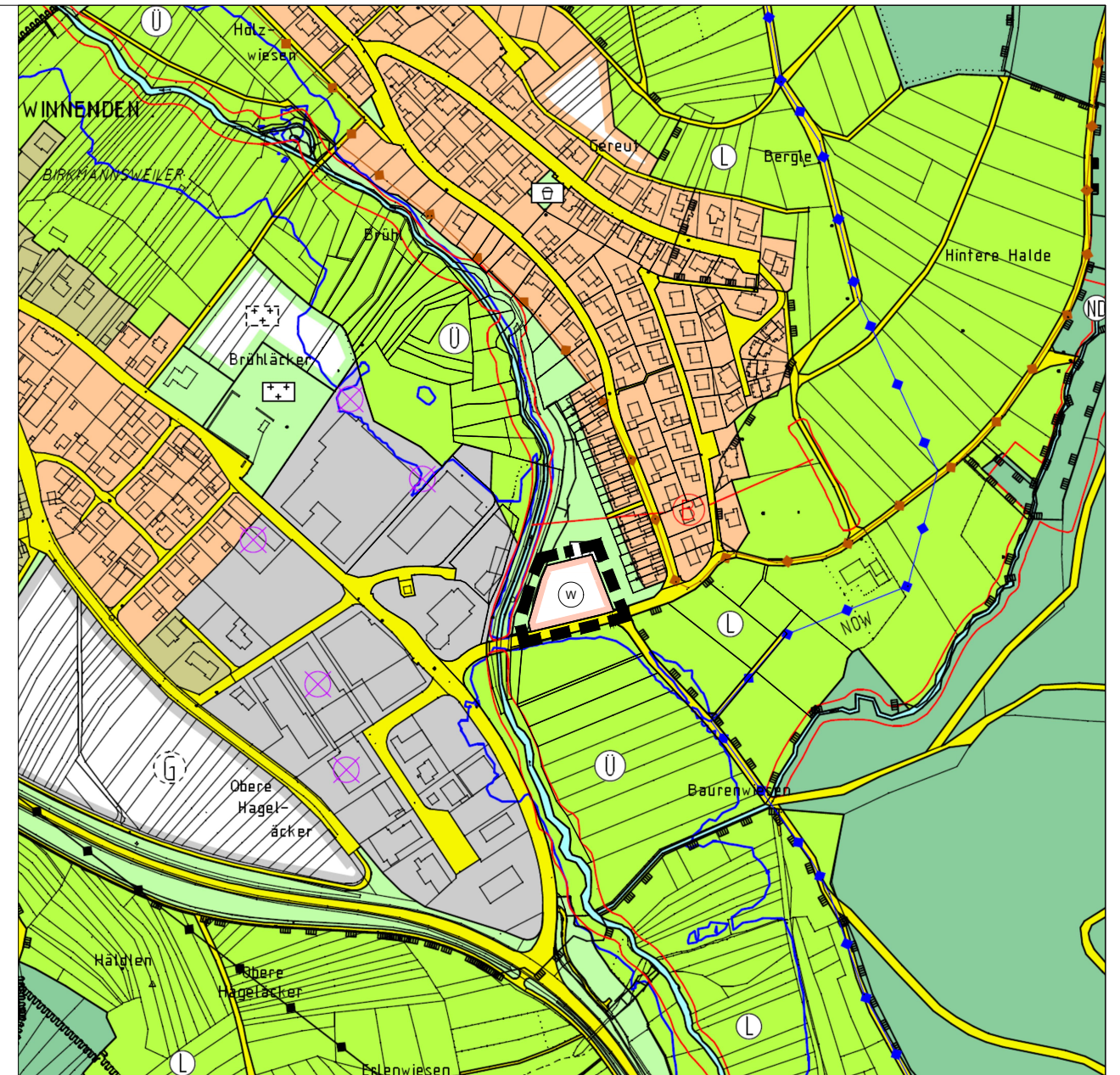


Derzeitige Darstellung




Öffentliche Grünfläche (0,26 ha)

Geplante Darstellung



- Wohnbaufläche "Hofkammerstraße" (0,26 ha)




Grenze des räumlichen Geltungsbereichs



Wohnbaufläche (Planung)

Gemeindeverwaltungsverband Winnenden und Gemeinde Berglen



Gemeinsamer Flächennutzungsplan 2000 - 2015 (FNP) des Gemeindeverwaltungsverbands Winnenden und der Gemeinde Berglen

22. Änderung "Hofkammerstraße" in Birkmannsweiler

Maßstab im Original 1 : 5.000

Gefertigt: Winnenden, den 16.10.2023

Stadtentwicklungsamt



Norden