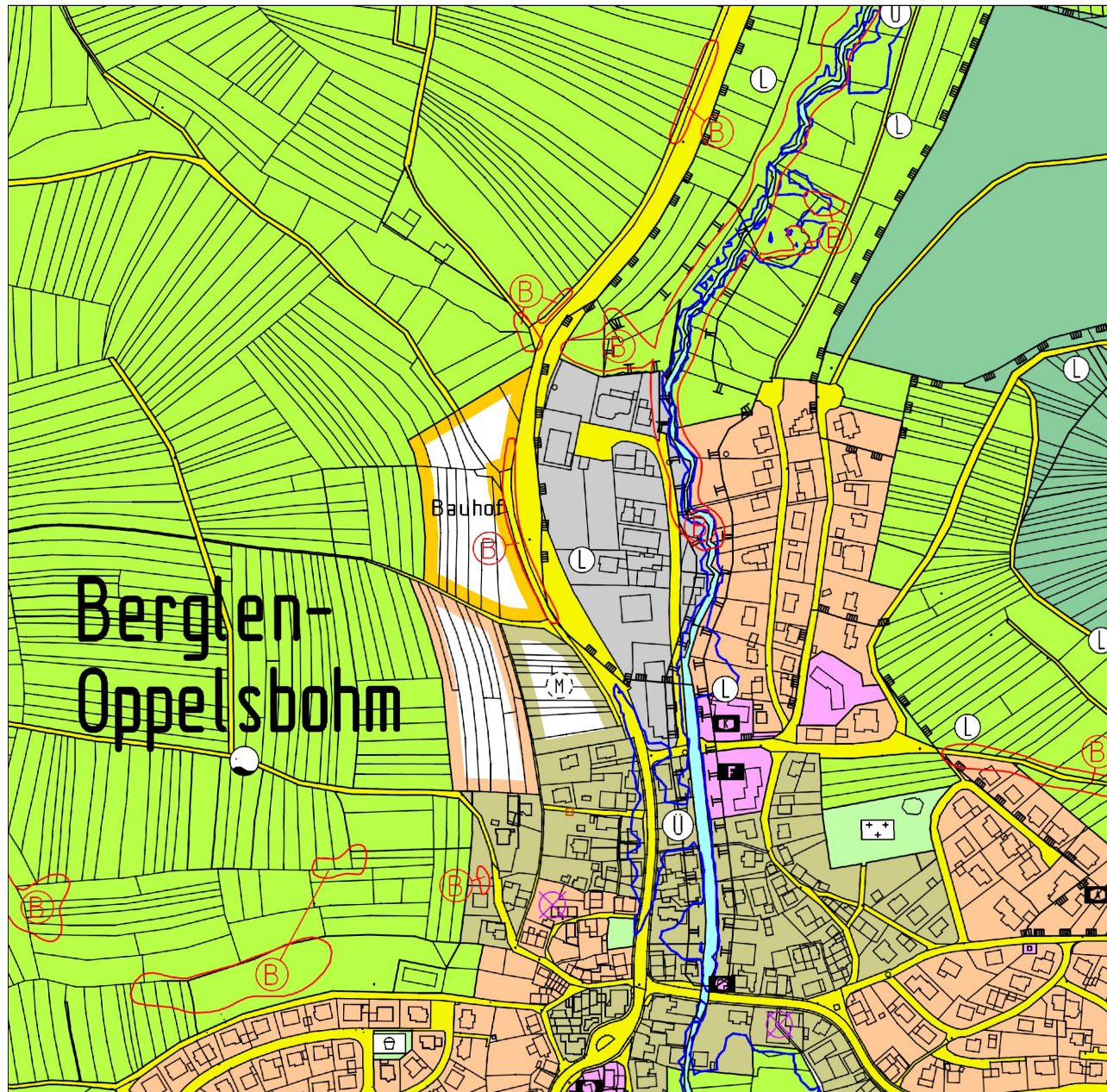
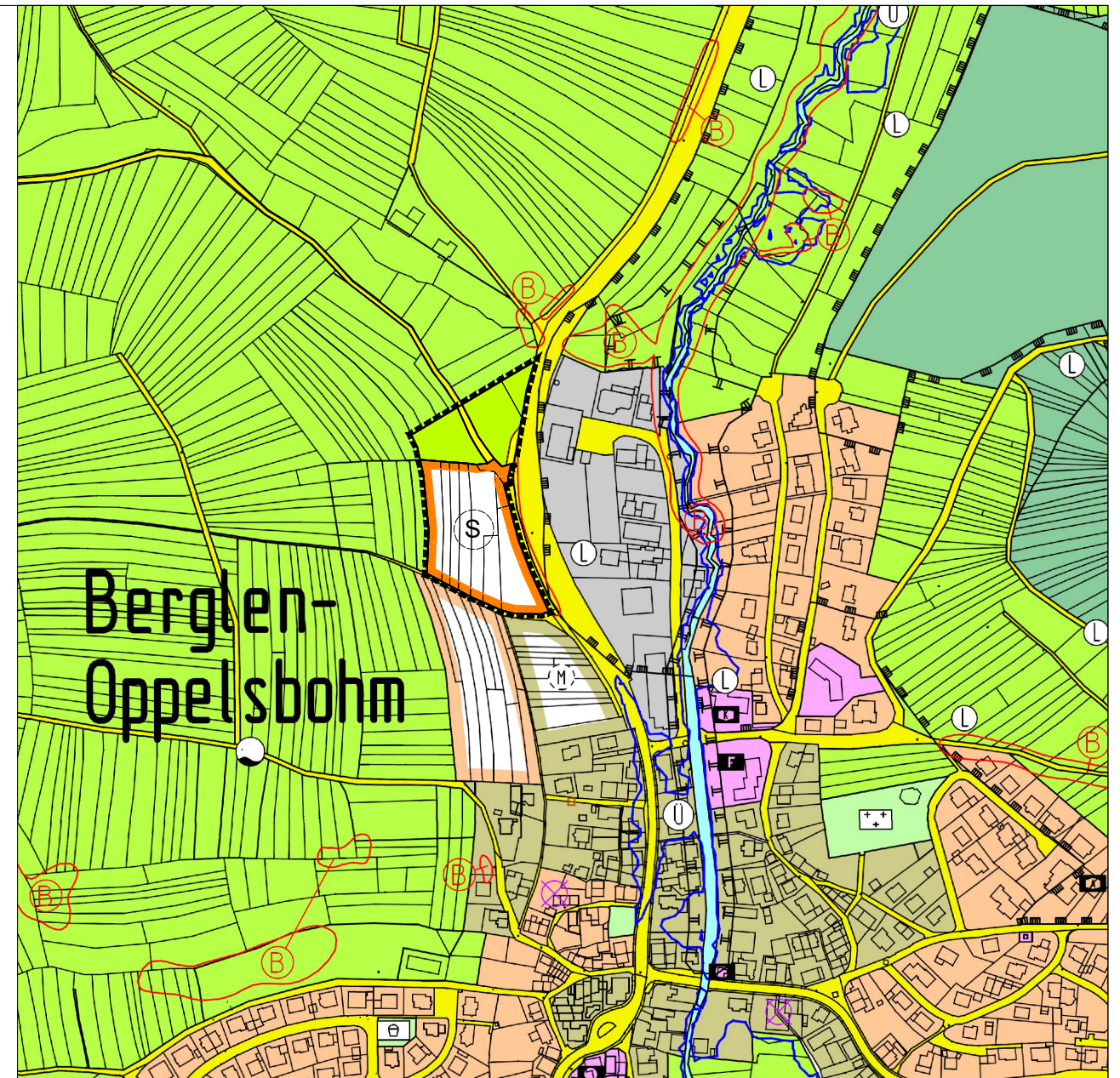


Derzeitige Darstellung



Sonderbaufläche "Bauhof" in Berglen-Oppelsbohm (1,17 ha)

Geplante Darstellung



- Sonderbaufläche "Großflächiger Einzelhandelsbetrieb Vordere Bruckäcker" in Berglen-Oppelsbohm (0,77 ha)
- Fläche für die Landwirtschaft (0,36 ha)
- Sonstige überörtliche und örtliche Verkehrsfläche (0,04 ha)



Grenze des räumlichen Geltungsbereichs



Sonderbaufläche (Planung)




Fläche für Landwirtschaft



überörtliche und örtliche Verkehrsfläche

Gemeindeverwaltungsverband Winnenden
und Gemeinde Berglen



Gemeinsamer Flächennutzungsplan 2000 - 2015 (FNP)
des Gemeindeverwaltungsverbands Winnenden
und der Gemeinde Berglen

20. Änderung
"Großflächiger Einzelhandelsbetrieb
Vordere Bruckäcker"
in Berglen-Oppelsbohm

Maßstab im Original 1 : 5.000

Gefertigt:
Winnenden, den 24.04.2023 / 22.04.2024

Stadtentwicklungsamt



Norden