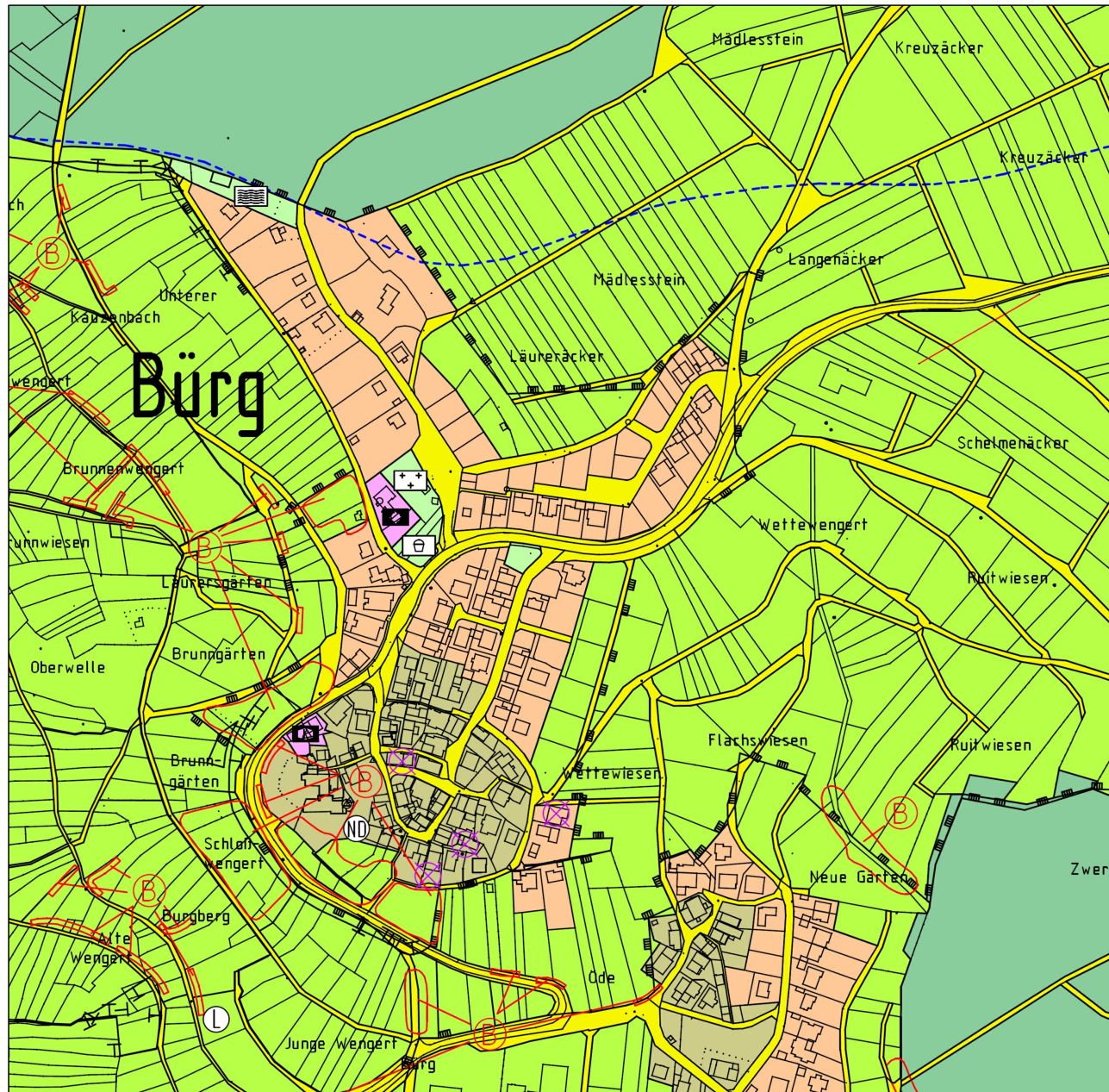
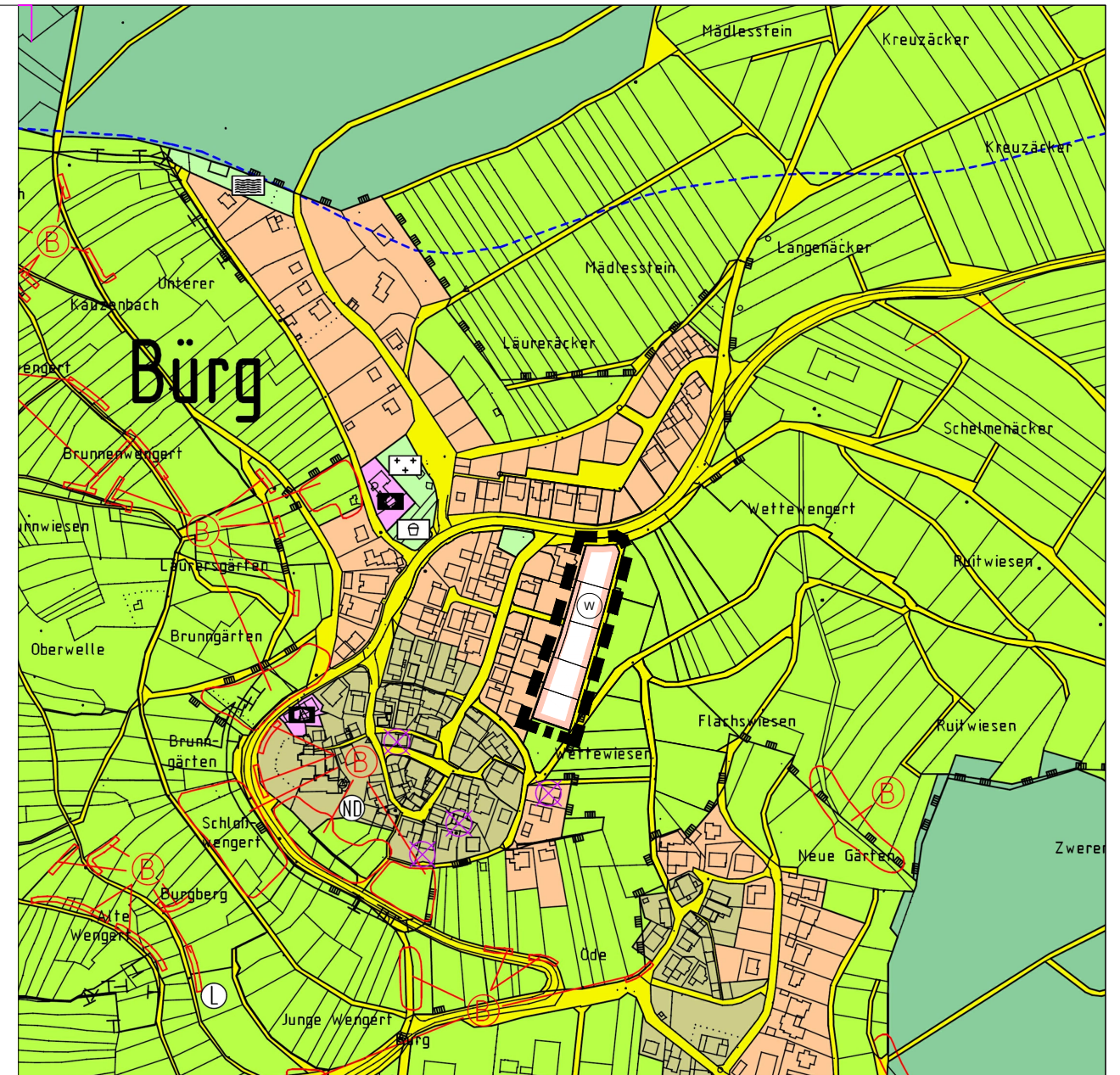


Derzeitige Darstellung

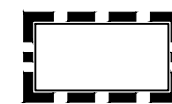


Fläche für die Landwirtschaft (0,41ha)

Geplante Darstellung



- Wohnbaufläche "Öschelbronner Straße II" (0,41 ha)




Grenze des räumlichen Geltungsbereichs



Wohnbaufläche (Planung)

Gemeindeverwaltungsverband Winnenden
und Gemeinde Berglen



Gemeinsamer Flächennutzungsplan 2000 - 2015 (FNP)
des Gemeindeverwaltungsverbands Winnenden
und der Gemeinde Berglen

24. Änderung
"Öschelbronner Straße II"
in Bürg

Maßstab im Original 1 : 5.000

Gefertigt:
Winnenden, den 16.10.2023

Stadtentwicklungsamt



Norden