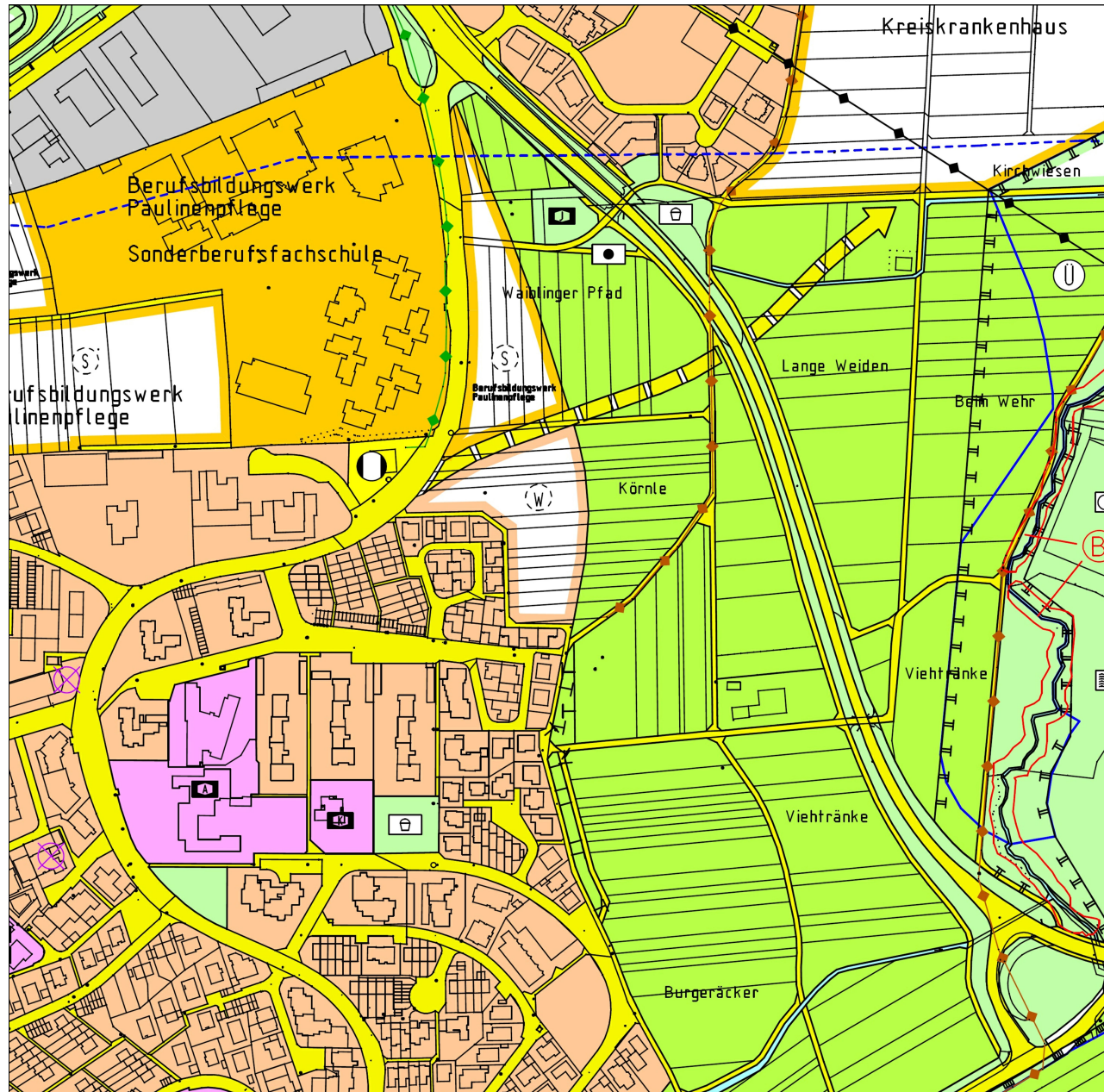
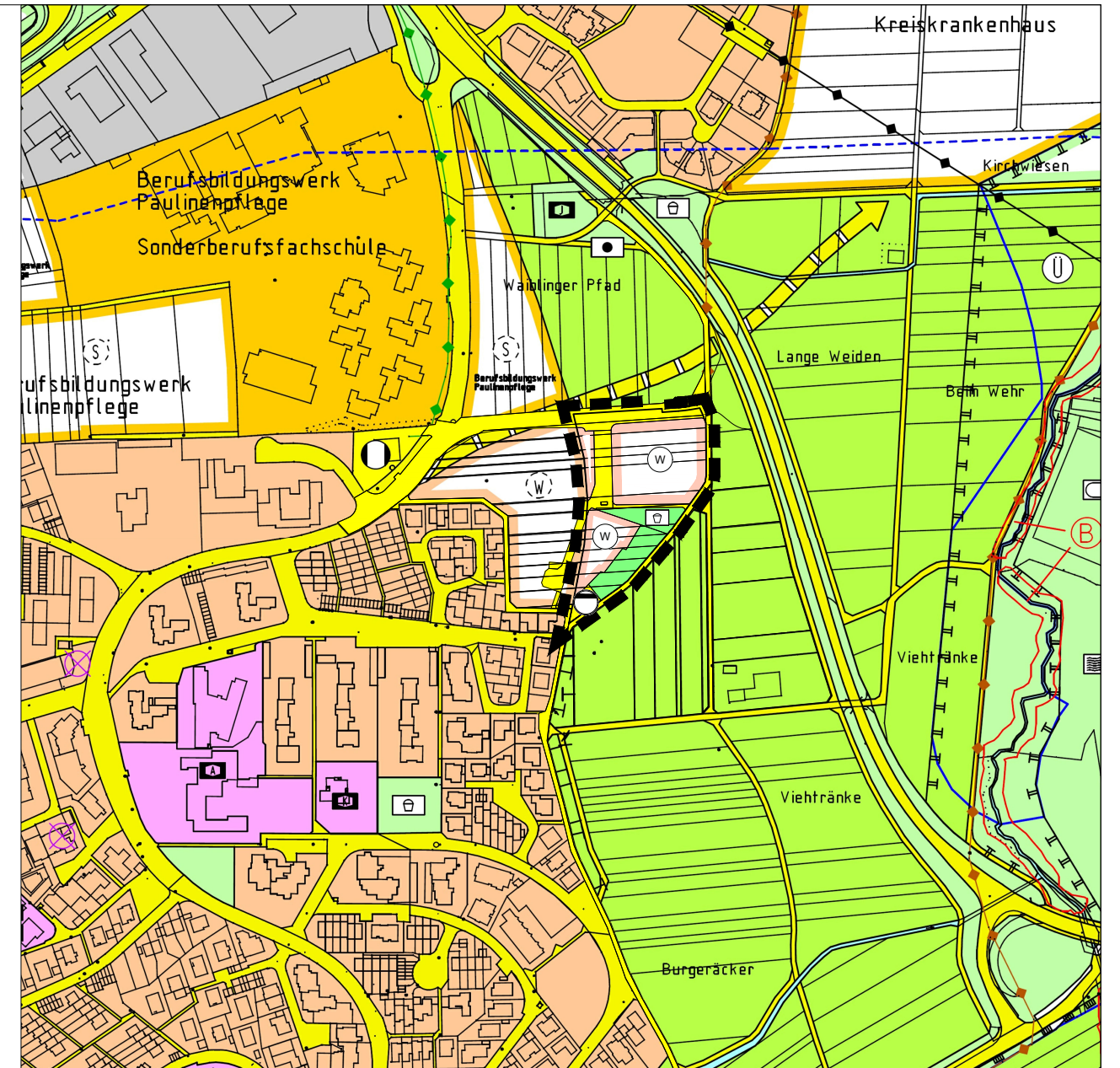


# Derzeitige Darstellung




Fläche für die Landwirtschaft (1,12 ha)

# Geplante Darstellung

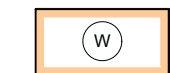


- Wohnbaufläche "Körnle Erweiterung" (0,69 ha)
- Fläche für die Abwasserbeseitigung (0,03 ha)
- überörtliche und örtliche Verkehrsfläche (0,20 ha)

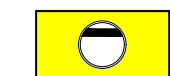
- Grünfläche mit der Zweckbestimmung Spielplatz (0,08 ha)
- Grünfläche (0,12 ha)



Grenze des räumlichen Geltungsbereichs



Wohnbaufläche (Planung)



Fläche für die Abwasserbeseitigung




überörtliche und örtliche Verkehrsfläche



Grünfläche mit der Zweckbestimmung Spielplatz  
Grünfläche

Gemeindeverwaltungsverband Winnenden und Gemeinde Berglen



Gemeinsamer Flächennutzungsplan 2000 - 2015 (FNP) des Gemeindeverwaltungsverbands Winnenden und der Gemeinde Berglen

## 21. Änderung "Körnle Erweiterung" in Winnenden

Maßstab im Original 1 : 5.000

Gefertigt: Winnenden, den 16.10.2023

Stadtentwicklungsamt



Norden